

ПАСПОРТ ДОСТУПНОСТИ ОБЪЕКТА СОЦИАЛЬНОЙ ИНФРАСТРУКТУРЫ

N 12/2018

"28" апреля 2018 г.

1. Общие сведения об объекте

1.1. Вид (наименование) объекта муниципальное казённое дошкольное образовательное учреждение города Новосибирска «Детский сад № 108 общеразвивающего вида «Зазеркалье» (МКДОУ д/с № 108 «Зазеркалье»)

1.2. Полный почтовый адрес объекта 630024 г. Новосибирск, ул. Мира, 39/1, телефон / факс 8 (383) 361-10-00, e-mail: sad.ds108@yandex.ru

1.3. Сведения о размещении объекта:

отдельно стоящее здание 3 этажей, 5375,8 кв. м, наличие прилегающего земельного участка 9667 кв. м

1.4. Год постройки здания 2012, последнего капитального ремонта: нет

1.5. Дата предстоящих плановых ремонтных работ: текущего 2018, капитального 2032

Сведения об организации, расположенной на объекте

1.6. Название организации (учреждения) (полное юридическое наименование - согласно Уставу, краткое наименование) муниципальное казённое дошкольное образовательное учреждение города Новосибирска «Детский сад № 108 общеразвивающего вида «Зазеркалье» (МКДОУ д/с № 108 «Зазеркалье»)

1.7. Юридический адрес организации (учреждения), телефон, e-mail 630024 г. Новосибирск, ул. Мира, 39/1, телефон / факс 8 (383) 361-10-00, e-mail: sad.ds108@yandex.ru

1.8. Основание для пользования объектом (оперативное управление, аренда, собственность) оперативное управление

1.9. Вышестоящая организация (наименование) Департамент образования мэрии города Новосибирска

1.10. Адрес вышестоящей организации, другие координаты (полный почтовый адрес, телефон, e-mail) 630099, г. Новосибирск, Красный проспект, 34, т 8 (383) 227-45-00, e-mail: uo@admnsk.ru

2. Характеристика деятельности организации на объекте (по обслуживанию населения)

2.1. Сфера деятельности: дошкольное образование

2.2. Категории обслуживаемого населения по возрасту: дети

2.5. Виды услуг образовательные,

2.6. Форма оказания услуг: на объекте

2.7. Плановая мощность: посещаемость (количество обслуживаемых в день) 358 чел., вместимость 350 чел.

3. Состояние доступности объекта

3.1. Путь следования к объекту пассажирским транспортом (описать маршрут движения с использованием пассажирского транспорта) остановка "ул. Мира"; авт. № 43; трам. № 10, 15; марш. такси № 54;

наличие адаптированного пассажирского транспорта к объекту: низкопольные трамваи 5 ед.

3.2. Путь к объекту от ближайшей остановки пассажирского транспорта:

3.2.1. Расстояние до объекта от остановки транспорта 310 метров

3.2.2. Время движения (пешком) 5 минут

3.2.3. Наличие выделенного от проезжей части пешеходного пути да (тротуар)

3.2.4. Перекрестки: нерегулируемые; регулируемые, со звуковой сигнализацией, таймером; нет

3.2.5. Информация на пути следования к объекту: акустическая, тактильная, визуальная; нет

3.2.6. Перепады высоты на пути (съезды с тротуара): есть, нет (описать)

Их обустройство для инвалидов на коляске: да, нет (описать) стандартные тротуарные съезды.





3.3 Организация доступности объекта для инвалидов – форма обслуживания

№№ п/п	Категория инвалидов (вид нарушения)	Вариант организации доступности объекта (формы обслуживания)*
1.	Все категории инвалидов и МГН	
	<i>в том числе инвалиды:</i>	
2	передвигающиеся на креслах-колясках	ВНД
3	с нарушениями опорно-двигательного аппарата	ДУ
4	с нарушениями зрения	ВНД
5	с нарушениями слуха	ДУ
6	с нарушениями умственного развития	ДЧ

* - указывается один из вариантов: «А», «Б», «ДУ», «ВНД»

3.4 Состояние доступности основных структурно-функциональных зон

№№ п/п	Основные структурно-функциональные зоны	Состояние доступности, в том числе для основных категорий инвалидов**	Приложение	
			№ на плане	№ фото
1	Территория, прилегающая к зданию (участок)	ДЧ-В	01, 03, 02	
2	Вход (входы) в здание	ВНД	04, 05, 06, 12, 102	

3	Путь (пути) движения внутри здания (в т.ч. пути эвакуации)	ДУ	13, 56, 57, 88, 28, 13/28, 29	
4	Зона целевого назначения здания (целевого посещения объекта)	ДЧ-В	27	
5	Санитарно-гигиенические помещения	ВНД	19, 14	
6	Система информации и связи (на всех зонах)	ДУ	07, 57	

** Указывается: **ДП-В** - доступно полностью всем; **ДП-И** (К, О, С, Г, У) – доступно полностью избирательно (указать категории инвалидов); **ДЧ-В** - доступно частично всем; **ДЧ-И** (К, О, С, Г, У) – доступно частично избирательно (указать категории инвалидов); **ДУ** - доступно условно, **ВНД** - недоступно

3.5. **ИТОГОВОЕ ЗАКЛЮЧЕНИЕ** о состоянии доступности объекта социальной инфраструктуры: ДУ

4. Управленческое решение:

4.1. Рекомендации по адаптации основных структурных элементов объекта:

N п/п	Основные структурно-функциональные зоны	Рекомендации по адаптации объекта (вид работы) <***>			
		не нуждается (доступ обеспечен)	ремонт (текущий, капитальный); оснащение оборудованием	индивидуальное решение с техническими средствами реабилитации	технические решения невозможны организация альтернативной формы обслуживания
1	2	3	4	5	6

1.	Территория, прилегающая к зданию (участок)		<p>Оснащение адаптационным оборудованием: Приобретение технических средств адаптации: - Дорожная подсветка (фонари, кабель) Ремонт: - создание рельефных (тактильных) полос перед опасным участком (лестничным маршем, поворотом и входом в здание) - установка подсветки пути движения на высоте 0,3 – 0,4 м.</p>		
2.	Вход (входы) в здание		<p>Оснащение адаптационным оборудованием: Ремонт: - полная реконструкция крыльца и пандуса в соответствии с нормативами.</p>		
3.	Путь (пути) движения внутри здания, включая пути эвакуации		<p>Оснащение адаптационным оборудованием: Приобретение технических средств адаптации: - Поручни - кресло-коляска; - Знак доступности помещения. - Знаки, выкошенные рельефно-точечным шрифтом «Брайля». - Пандусы откидные - Указатели пути движения Ремонт: - нанести контрастные полосы на ступенях</p>		

			<p>лестничных маршей;</p> <ul style="list-style-type: none"> - установить тактильные полосы предупреждающие об окончании перилл; - монтаж вторых поручней; - монтаж откидных пандусов 		
4.	<p>Зона целевого назначения здания (целевого посещения объекта)</p>		<p>Оснащение адаптационным оборудованием: Приобретение технических средств адаптации:</p> <ul style="list-style-type: none"> - Стационарная индукционная петля <p>Ремонт: Установка стационарной индукционной петли</p>		
5.	<p>Санитарно-гигиенические помещения</p>		<p>Оснащение адаптационным оборудованием: Приобретение технических средств адаптации:</p> <ul style="list-style-type: none"> - Знак доступности помещения, - Средства связи с персоналом (наружные вызывные аудиовизуальные устройства) <p>Ремонт:</p> <ul style="list-style-type: none"> - расширение дверного проёма в туалет со сменой входной двери и расширением туалетной кабины, - установить знак доступности и обозначения помещения на высоте 135 см. в том числе тактильный, выполненный 		

			<p>шрифтом Брайля. - установить систему тревожной аудиовизуальной сигнализации (кнопку вызова персонала) - установка опорных поручней возле унитаза,</p>		
6.	Система информации и связи (на всех зонах)		<p>Оснащение адаптационным оборудованием: Приобретение технических средств адаптации: - тактильная информационная мнемосхема, - Знаки, выкошенные рельефно-точечным шрифтом «Брайля». Ремонт: - установить таблички выполненные шрифтом Брайля с информацией о предоставлении услуги, в том числе об идентификации кабинетов; - справа по ходу движения на удалении 3-5 м от входа установить информационную мнемосхему (тактильную схему движения).</p>		
7.	Пути движения к объекту (от остановки транспорта)		<p>Оснащение адаптационным оборудованием: Приобретение технических средств адаптации: информационный указатель. установить информационный указатель, в том числе тактильный, выполненный шрифтом Брайля.</p>		

8.	Все зоны и участки		Установка устройств визуальной информации, тактильных средств и обозначений, поручней, откидных пандусов, кнопки вызова; устройство автомобильной парковки.		
----	--------------------	--	---	--	--

<***> Указываются конкретные рекомендации по каждой структурно-функциональной зоне.

4.2. Период проведения работ 2018 – 2030 г. По мере выделения финансовых средств. в рамках исполнения Федеральной программы «Доступная среда».

4.3. Ожидаемый результат (по состоянию доступности) после выполнения работ по адаптации объекта ДП-В


4.4. Для принятия решения

- требуется согласование общественной организации инвалидов
- имеется заключение уполномоченной организации о состоянии доступности объекта социальной, транспортной и инженерной инфраструктуры

(Анкета обследования доступности для инвалидов и других маломобильных групп населения от 28.04.2018 г. составлена Кировской Местной Организацией Всероссийского Общества Инвалидов – Уполномоченным органом Центра Экспертизы и Сертификации Всероссийского Общества Инвалидов «Мир доступный для всех» в соответствии с СП 59.13330.2012, на основании которой МКДОУ д/с № 108 «Зазеркалье» разработан «План адаптации для инвалидов и других маломобильных групп населения на 2018 – 2030 г.»)

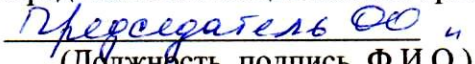
5. Паспорт сформирован на основании:

Анкеты обследования объекта: № 12/2018, дата «28» апреля 2018 г.

Руководитель рабочей группы  (Должность, подпись, Ф.И.О.)

Согласовано

Представитель общественной организации инвалидов


(Должность, подпись, Ф.И.О.)



 Козлов С.И.